

13° EENe

Igatu - Andaraí - Bahia - 2014



Encontro de
Escaladores do
Nordeste

Bahia!
TURISMO

GUIA DE ESCALADA

IGATU

Chapada Diamantina

Agradecimentos

Esta primeira edição do Guia de Escalada de Igatu só foi concretizada graças à realização do 13º Encontro de Escaladores do Nordeste - EENE Igatu 2014. Sendo assim, nossos agradecimentos por esta publicação se dirigem a todos aqueles que ajudaram na realização deste evento. Destacamos especialmente: Bahiatursa, Prefeitura Municipal de Andaraí, Solo, Abrigo de Montanha Xique Xique, Kabana de Pedra, comunidades de Igatu e Andaraí e os participantes do EENE Igatu 2014.

Apresentação

O Guia de Escalada de Igatu é o instrumento-chave para quem deseja conhecer e praticar a escalada nesta vila do município de Andaraí, na Chapada Diamantina - Bahia, local que já se tornou destino nacional de escalada em rocha. Este instrumento é lançado pela primeira vez em 2014, durante o Encontro de Escaladores do Nordeste – EENE Igatu 2014.

Este Guia busca orientar o escalador tanto em relação a questões técnicas da escalada local de Igatu e região, a exemplo de localização, graduação, estilo de proteção e extensão das vias, quanto em relação a questões de segurança e sustentabilidade socioambiental, com sugestões para condutas conscientes. O Guia de Escalada de Igatu busca informar e orientar os escaladores para que possam fazer escolhas conscientes e escalar com segurança e satisfação.

O Guia está focado nas vias de escalada, não detalhando os inúmeros boulders existentes na região. Sobre os boulders são sinalizados apenas os principais setores.

Advertências

O risco é inerente à escalada em rocha, por isto, ele está sempre presente. Praticar esta atividade implica em assumir este risco, com a possibilidade de ocorrência de acidentes graves ou mesmo fatais.

Para praticar a escalada em rocha é de fundamental importância estar tecnicamente habilitado e preparado, bem como agir com máxima prudência, conhecendo

efetivamente as próprias qualificações técnicas e limites. A segurança pessoal do escalador dependerá, em grande parte, do seu preparo, do uso correto do equipamento adequado e das decisões que toma.

O conteúdo deste Guia apresenta informações para orientar e auxiliar os escaladores para a prática de escalada em Igatu, considerando que estes já possuem bom nível de treinamento e conhecimento das técnicas de escalada. Sendo assim, a utilização deste Guia para a prática da escalada em rocha, significa que o escalador tem conhecimento dos riscos envolvidos nesta atividade e assume pessoal e exclusivamente a responsabilidade por sua própria segurança. Este Guia não pretende e nem pode substituir um instrutor competente.

A orientação especializada é sempre fundamental.



Contatos para Emergências

- Hospital Andaraí: (75) 3335 2083
- Hospital Mucugê: (75)3338 2112
- Hospital Geral do Estado da Bahia:
- Polícia Militar Andaraí: (75)3335 2224
- Disk Resgate Bombeiros: (75)3625 8836
- Hospital Geral do Estado - HGE Salvador: (71) 3117 5999
- Aeroporto Tanquinho; Lençóis: (75) 3625 8100
- Parque Nacional da Chapada Diamantina / ICMBIO: (75) 3332 2418/2310
- CIPPA Cia. Independente de Proteção da Polícia Ambiental: (75) 3334 1493

A Escalada em Igatu

Igatu é também um local ideal para a prática da escalada. Conhecida como “Cidade das Pedras” pela abundância de rochas, atualmente é um dos lugares com o maior número de vias de escalada do Norte e Nordeste, sendo um dos mais procurados da Chapada Diamantina.

Igatu possui ótima estrutura para a prática deste esporte. Conta com diversas vias de alta qualidade, incluindo um campo-escola para iniciantes. São mais de 180 vias de escalada, das modalidades esportiva e móvel, além de inúmeras vias da modalidade boulder. As vias estão distribuídas em 12 setores de escalada principais: Labirinto; Verruga; Cruzeiro; Califórnia; Gruninha; Trianglin; Serra Alta; Requeijão; Rosinha; Favela, Degredo; e Três Barras-Cristais.

Em foco crescente, Igatu é um destino de escalada único, acessível para iniciantes e bastante motivador para escaladores experientes! Vem sendo difundida entre escaladores de todo Brasil e de outros países como a nova joia da escalada brasileira!

Conduta Consciente em Ambientes Naturais

- Cuide das trilhas e vias, não faça barulho desnecessário e nem moleste os animais.
- Procure andar em trilha já existentes.
- Faça o possível para reduzir os danos à vegetação.
- Não deixe lixo e nenhum tipo de rastro.
- Não faça fogueiras.
- Evite músicas e gritarias na base das vias, pois podem incomodar a fauna local e demais escaladores.
- Evite o uso excessivo de magnésio.
- Se for conquistar procure um escalador local para se informar sobre a ética e os lugares apropriados.
- Respeite a todos (pessoas, bichos e plantas).
- Cuide da sua natureza, pense sempre no mínimo impacto.

Dicas de Segurança:

- Deixe sempre alguém avisado sobre seu roteiro e provável hora de retorno.
- Confira seus nós e a fivela da cadeirinha.
- Inspeção seu equipamento antes e depois de uma escalada.
- Conheça seus parceiros de escalada e seus hábitos.
- Confira se há alguém fazendo sua segurança corretamente.
- Leia todos os avisos de atenção - eles podem salvar sua vida.
- Equipamento fixo é duvidoso - pense sempre num backup.
- Olho atento às condições do tempo, os Rios da capada Diamantina costuma a ter tromba d'água em dias de chuva forte.
- Sempre leve lanterna para suas escaladas.
- Use capacete.
- A rocha quebra - teste suas agarras.

Setores de Escalada de Igatu

Em Igatu, as vias estão distribuídas em 13 setores de escalada: Labirinto; Verruga; Cruzeiro; Califórnia; Gruninha; Trianglin; Serra Alta; Requeijão; Rosinha; Favela, Degredo; Três Barras-Cristais e Cânion do Paraguaçu. Segue um breve descritivo dos principais setores:



Equipamentos Necessários

Equipamento necessário para escalar todas as vias de Igatu: equipamento individual de escalada; 1 corda de 70m, 12 costuras, fitas longas, 1 jogo de Camalot, 1 jogo de Nuts e mosquetões variados.



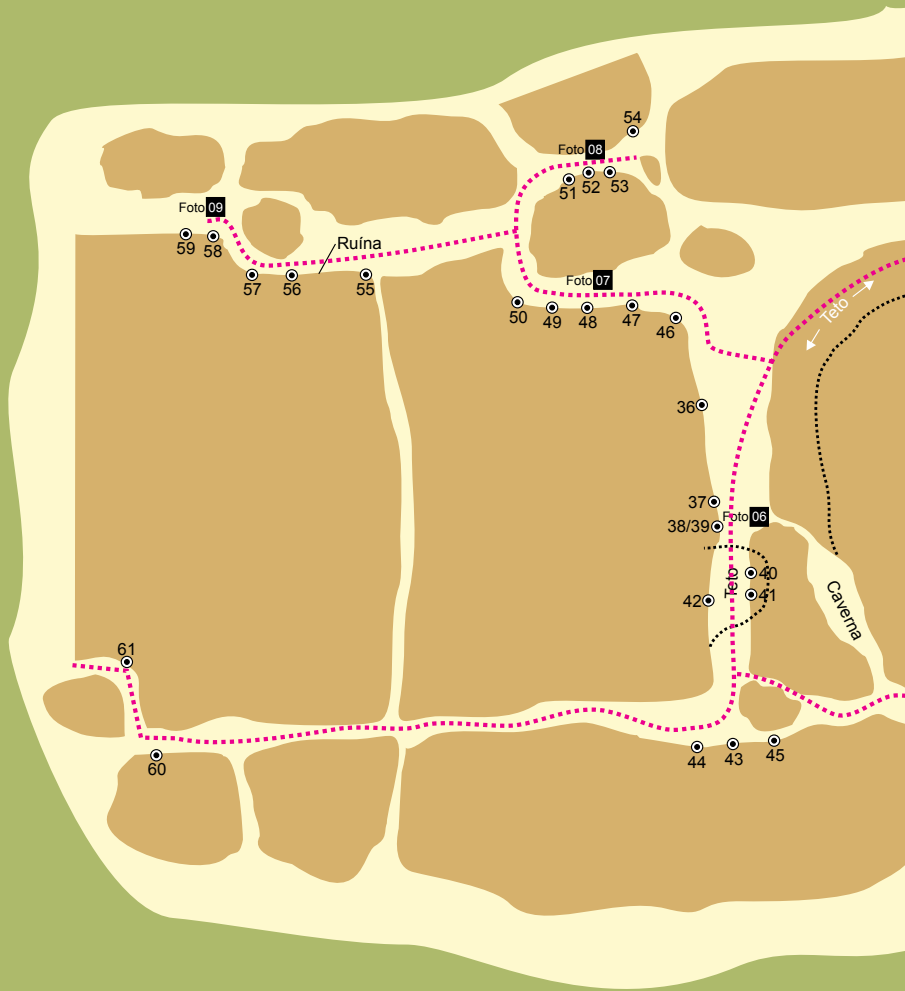
Setor Labirinto



É o setor de escalada mais próximo do centro de Igatu, a apenas a 5 minutos de caminhada da vila. Situado na Reserva Manga do Céu, integra o Parque Municipal de Igatu. Setor de escalada com maior número de vias da região, o Labirinto é considerado o campo-escola de Igatu, por ser de fácil acesso e possuir vias de graus de dificuldade variados, incluindo diversas opções acessíveis para iniciantes. É uma ótima opção para o escalador se aclimatar com o estilo de escalada de Igatu. Atualmente, o Setor do Labirinto é composto por 61 vias de 8 a 18 metros de extensão, entre vias com proteções móveis e fixas, variando do III ao IX graus de dificuldade. A rocha predominante é o quartzito com grande abrasividade.

Observação: Os escaladores devem estar atentos à proximidade das rochas atrás de quem escalada em algumas vias do setor. Atenção redobrada nestes casos!

Como chegar: Saindo da praça central, entre no primeiro beco à esquerda da Rua 7 de Setembro. Ao final do beco vire à direita e em seguida vire à esquerda em uma viela. Suba direto. Ao passar uma casa alta de pedras à direita, siga pela direita na bifurcação, margeando o muro da casa. Siga pela trilha principal até chegar aos primeiros blocos do setor onde começam as vias. Pegue a direita para acessar o “hall de entrada” do setor, uma clareira com vias com proteções fixas. Daí entra-se literalmente em um “labirinto” com diversas trilhas que se interligam e conectam as vias de escalada.



Mapa Setor Labirinto



33

34

35

Muro de Pedra

24

Caverna

23

22

28

21

Cacimba

27

26

25

Foto 04

32

31

30

29

17

16

15

14

Buraco

Foto 05

18

20

19

Cipós

Ruína

13

12

11

Foto 03

10

09

07

08

06

03

Foto 02

02

04

05

Foto 01

01



Entrada



Tabela Setor Labirinto

LABIRINTO						
Nº	Nome da Via	Grau Sugerido	Extensão Aprox.	Tipo de Proteção	Estrelas	Dicas
1	Vai Quem Quer	VI	8m	Fixa	**	
2	Arestinha	IVsup	8m	Fixa	*	
3	Rosinha	IV	8m	Fixa	***	
4	Travessia	IV	6m	Fixa	*	
5	Beabá	III	12m	Fixa	*	
6	Mamão com Açúcar	V	15m	Fixa	**	
7	Sopa no Mel	IV	16m	Móvel + Parada dupla	**	
8	Josefina	IVsup	17m	Fixa	***	
9	Esquenta Ai	VIsup	15m	Fixa	**	
10	Bem Vindo ao Labirinto	VIIIa	15m	Fixa	***	
11	Volte sempre	IXb ?	17m	Fixa	**	
12	Conquistinha	IV	15m	Móvel + Parada dupla	*	Localiza-se a direita no corredor da via "Bem Vindo ao Labirinto"
13	Por acaso	IV	15m	Móvel + Parada dupla	*	Localiza-se a direita no corredor da via "Bem Vindo ao Labirinto"
14	Chaminé da Grana	IV	16m	Fixa	**	
15	Senhor dos Passos	VIIIc	15m	Fixa	***	
16	Bom Jesus	VI	17m	Fixa	***	
17	São Sebastião	VIIIa	18m	Fixa	***	
18	Ozimbés	VIsup	17m	Fixa	**	
19	Diedrinho dos Imbés	VI	15m	Fixa	***	
20	Vá Nessa	VI	12m	Fixa	***	
21	Né Pra Mim Não	Vsup	15m	Móvel + Parada dupla	**	Mesma parada da Via Cristiane F
22	Politicagem	V	15m	Móvel + Parada dupla	**	Mesma parada da "Traquina"
23	Traquina	VIIIa	15m	Fixa	*	
24	Velho Gagá	?	17m	Fixa	**	
25	Epagaby	VIIIa	17m	Fixa	***	
26	Vôo Livre	VIIIa	17m	Fixa	***	
27	Cacimba Piscológica	VIIIa	18m	Fixa	***	
28	Cristiane F'	VI	18m	Fixa	*	
29	Morada da Jibóia	VIIIb	18m	Fixa	***	
30	Crueturada	VIIIa	18m	Fixa	**	
31	Piripac	VIIIa	15m	Fixa	**	Usar uma vara ou clip stick para costuras a primeira proteção.

LABIRINTO

Nº	Nome da Via	Grau Sugerido	Extensão Aprox.	Tipo de Proteção	Estrelas	Dicas
32	Tio Gia	VIIIb	18m	Fixa	***	
33	Déizim	VIIIc	15m	Fixa	***	
34	Ciquentinha	VIIIa	15m	Fixa	***	
35	Havaianas Não	V	16m	Móvel, saída por cima	**	Localiza-se a direita da via Asteróide
36	Cartas na Mesa	Visup	12m	Móvel, saída por cima	*	A esquerda da via Meu Parceiro é Crente
37	Asteróide	VIIIb	18m	Fixa	***	
38	Perfil de Amiga	VIIIb	15m	Fixa	**	
39	Meu nome é Tchau	VIIIb	20m	Fixa	**	Variante da Perfil de Amiga. Segue pelo teto até a parada de via jorilda.
40	Primavera	IV	8m	Fixa	**	
41	Princesinha	III	8m	Móvel + Parada dupla	**	A direita da via Primavera
42	Zorilda	V	15m	Fixa	**	
43	Meu Parceiro é Crente	VI	15m	Fixa	***	
44	Potiguar	Visup	17m	Fixa	**	
45	Honras da Casa	Visup	12m	Móvel, saída por cima	*	A direita da via Asteróide
46	Lateral	Visup	15m	Fixa	*	
47	Minotauro	VIIa	15m	Fixa	*	
48	Deixa Arder	VIIc	17m	Fixa	***	
49	Movimento Desumano	VIIa	15m	Fixa	***	
50	Vai Quem Pode	VIIIb	17m	Fixa	***	
51	Hérnia	Vsup	15m	Fixa	**	
52	Brincadeira de Menino	Vsup	15m	Móvel + Parada dupla	**	A esquerda e a mesma parada da via Hérnia.
53	Provisória	Visup	15m	Fixa	**	
54	Vai Moleque	Vsup	15m	Móvel, saída por cima	**	Localiza-se defronte a via "Hérnia"
55	Me Chame Né	IVsup	20m	Móvel, saída por cima	*	Localiza-se na chaminé entra as vias "Vai Quem Pode" e "LP"
56	Cueca Abandonada	VI	17m	Móvel + Parada dupla	***	A esquerda da via LP
57	LP	VIIIb	18m	Fixa	**	
58	Canta Galo	VIIa	15m	Fixa	***	
59	Saudação ao Sol	V	15m	Fixa	**	
60	Lambisgóia	VIIIc	17m	Fixa	***	
61	Só pra você	IV	12m	Fixa	*	




Foto 02



Foto 04



Foto 03



Foto 05



Foto 06



Foto 07



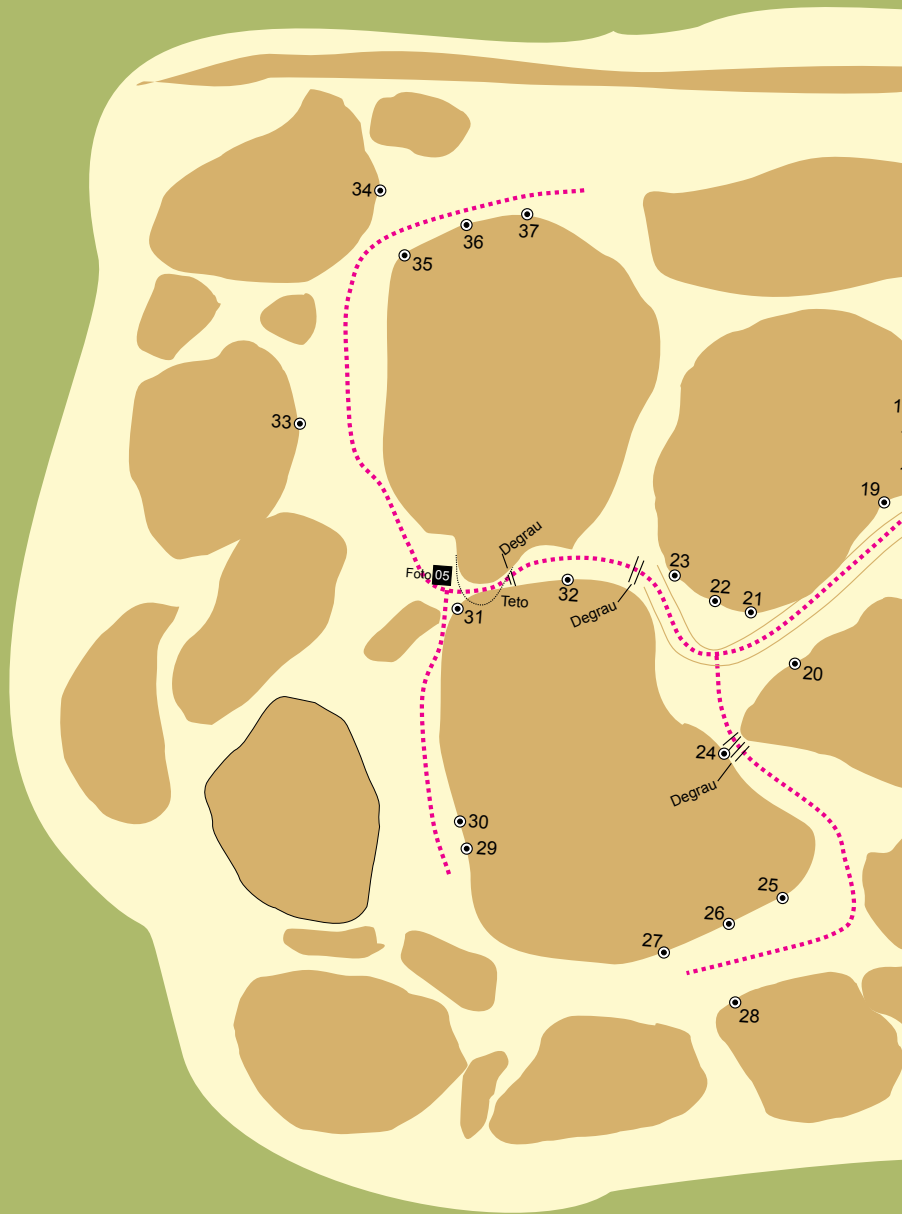
Setor Verruga

O setor do Verruga fica a 15 minutos de caminhada do centro de Igatu. Assim como seu geminado, o Labirinto, o Verruga também se localiza na Reserva Manga do Céu e integra o Parque Municipal de Igatu. É composto por 30 vias de 12 a 20 metros de extensão, com proteções móveis e fixas, variando entre o IV ao VIII graus de dificuldade. A rocha predominante é o quartzito bastante abrasivo. O Verruga é um ótimo setor para aclimatar com o estilo de escalada de Igatu.

Observação: Os escaladores devem estar atentos à proximidade das rochas atrás de quem escalada em algumas vias do setor. Atenção dobrada nestes casos!

Como chegar: Da praça central de Igatu, siga pela a Rua 7 de Setembro, suba a Rua do Bambolim até o campo de futebol, onde avista-se uma pequena casa no alto à esquerda, que é a mina do Brejo-Verruga. Suba a trilha à direita desta casa, siga por uns 300 metros e vire à esquerda, seguindo os totens de pedra. O setor começa em um caminho que lembra um labirinto onde ficam as vias.





Mapa Setor Verruga



16
17
18

15

14

Muro de Pedra

13 Foto 03 Teto

12

10 11

Foto 02

09

08

Teto

07

02

06

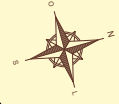
05

03

01

Rego


Foto 01



Entrada

VERRUGA

Nº	Nome da Via	Grau Sugerido	Extensão Aprox.	Tipo de Proteção	Estrelas	Dicas
1	Aulinha	IVsup	12m	Móvel + Parada dupla	**	A direita com a mesma parada da via Cantinho da Roxinha
2	Cantinho da Roxinha	IVsup	15m	Móvel + Parada dupla	**	A direita da via Roxinha
3	Roxinha	VIIIb	15m	Fixa	***	
4	Voo no Vizú	VIIIb	15m	Fixa	***	
5	Manga do Céu	VIIIb	15m	Fixa	***	
6	Fora de esquadro	VIIIb	27m	Fixa	***	
7	Manga Rosa	VIsup	16m	Fixa	**	
8	Rego da Pedra	V	15m	Móvel, saída por cima	***	Localiza-se em um bloco entre as vias "Predileta" e "Manga Do Céu"
9	Quartinho	IV	20m	Móvel + Parada dupla	***	Localiza-se a esquerda da via Imóvel
10	Imóvel	VIIIb	18m	Móvel + Parada dupla	**	Localiza-se à esquerda e usa a mesma parada da via "Predileta"
11	Predileta	VIsup	18m	Fixa	***	
12	Risca Não	Vsup	17m	Fixa	***	
13	Violeta	VI	12m	Fixa	**	
14	Candeia	V	12m	Fixa	*	
15	Vou no Voto	VI	15m	Móvel, saída por cima	**	Sai por cima,localiza-se em um bloco acima da via "Candeia"
16	Vai Você Primeiro	V	15m	Fixa	***	
17	Vai Guria	V	15m	Fixa	**	
18	Você Que Sabe	VIsup	12m	Fixa	**	
19	Avista Ai	VIsup	12m	Fixa	**	
20	Via do Japa	IV	12m	Móvel + Parada dupla	*	Defronte a via Avista ai
21	Dog móvel	VIsup	15m	Móvel + Parada dupla	***	Mesma parada Da via "Fechou"
22	Fechou	VIIa	15m	Fixa	**	
23	Pode Ser	VIsup	17m	Fixa	**	
24	Passagem	IV	15m	Móvel + Parada dupla	**	Chaminé perto da Musa Paradisiaca
25	Musa Paradisiaca	Vsup	18m	Fixa	***	
26	Chuva Fina	V	20m	Fixa	***	
27	Pedrita	VI	18m	Fixa	**	
28	Paralelo	V	18m	Fixa	**	
29	Tio Rafa	VI	17m	Fixa	***	
30	Laranjinha	V	18m	Móvel + Parada dupla	***	Do lado esquerdo de via Tio Rafa
31	Musa Inspiradora	VIIIa	20m	Fixa	***	
32	Raizeira	VIsup	15m	Fixa	**	
33	Croca	V	12m	Móvel, saída por cima	**	A direita do caminho da Musa Inspiradora
34	Verruga	V	12m	Móvel, saída por cima	**	De frente das vias Araçá e Candeão
35	Araçá	IV	17m	Fixa	*	
36	Candeão	VIIIb	17m	Fixa	***	
37	Da Mata	VI	18m	Móvel + Parada dupla	***	Do lado esquerdo da via Candeão



21





18

17

16



31



Setor Cruzeiro

Localizado a 30 minutos de caminhada do centro de Igatu, o setor Cruzeiro possui 15 vias de 12 a 25 metros de extensão, com proteções móveis e fixas, variando entre o IV e o IX graus de dificuldade. Com uma vista panorâmica que possibilita ver o Rio Laranjeiras, o Rio Tamburi e o Poço da Madalena, o setor do Cruzeiro proporciona ao escalador um dos melhores visuais da região, além de excelentes vias. A rocha predominante é o quartzito.

Como Chegar: Da praça central de Igatu, siga na direção da saída da vila e vire à direita após a Pousada Flor de Açucena. Desça por uma trilha até o poço da Madalena de cima. Suba o rio pela margem direita. Pegue uma trilha à direita subindo a serra, de onde já é possível ver as paredes do setor. Já no alto, vire à esquerda. Você passará por uma escadaria de uma casa. Siga em frente para chegar ao setor.

(Obs.: Para as vias “Bongô de Pedra” e “Variante da Night”, vire à direita na escadaria).

CRUZEIRO						
Nº	Nome da Via	Grau Sugerido	Extensão Aprox.	Tipo de Proteção	Estrelas	Dicas
1	Feliz Aniversário	IXa	25m	Fixa	***	
2	Eu Guitava	VI	17m	Fixa	***	
3	Maia	IV	15m	Fixa	**	
4	Via da Arvore	IV	15m	Móvel + Parada dupla	**	
5	Dona Adrena	VI sup	20m	Móvel + Parada dupla	***	Defronte a via" De top que da medo" com a saída meio podre depois fica bem sólido.
6	De Top que dá Medo	VI sup	15m	Fixa	**	
7	Baixou o Grau	VIIa	15m	Fixa	**	
8	Arroz com Abobrinha	VIIIb	20m	Fixa	***	
9	Dia de tempestade	VIIIb	20m	Mista + Parada dupla	***	
10	Bongô de Pedra	VIIb	50m	Móvel, saída por cima	***	
11	Variante da Night	VIIa	50m	Móvel, saída por cima	**	1º cordada é a mesma da Bongo de Pedra , depois segue para direita.




Setor Gruninha

Localizado no Parque Nacional da Chapada Diamantina, o setor da Gruninha, fica a 20 minutos de caminhada do centro de Igatu. Integram este setor 15 vias de 15 a 20 metros de extensão e dificuldades que variam entre o IV e o VIII graus. Predominam vias com proteções mistas e há também vias com proteções móveis e fixas. A rocha predominante é o quartzito. É uma boa opção para quem quer escalar com um belo visual. Também fica a 10 minutos de um banho de rio.



Como chegar: Suba direto a Rua dos Casados, já em cima, numa parte plana, vire numa rua a esquerda. Siga por cerca de 300 metros e pegue uma trilha à direita descendo em direção ao rio. Atravesse o leito do rio (geralmente seco) e siga por uma trilha. 50 metros depois suba uma trilha à direita.

GRUNINHA						
Nº	Nome da Via	Grau Sugerido	Extensão Aprox.	Tipo de Proteção	Estrelas	Dicas
1	Via do boca	IV	18m	Móvel + Parada dupla	**	Caminhé óbvia
2	Tempo e espaço	IV	18m	Mista + Parada dupla	**	
3	Aresta norte	V	18m	Móvel + Parada dupla	**	Variantede via do Boca, segue pela esquerda
4	Xixi de Xique-Xique	VIIIb	20m	Mista + Parada dupla	***	Sai em uma fenda óbvia
5	Pedra Polêmica	VIIIb	20m	Mista + Parada dupla	***	Sai em uma fenda óbvia
6	Vozes do vento	V	13m	Fixa	**	
7	Cruzeiro do sul	IV	15m	Fixa	**	
8	Fica pra depois	VIIa	15m	Fixa	***	
9	Só palpite	VIIIb	15m	Fixa	***	
10	Doce Ilusão	VIIc	15m	Fixa	***	
11	Segunda Chance	V	12m	Fixa	**	
12	Formigas Me Mordam	VI	12m	Fixa	**	



Setor Califórnia


O setor do Califórnia localiza-se no Parque Nacional da Chapada Diamantina, a 40 minutos de caminhada do centro de Igatu. Atualmente possui 15 vias de 15 a 25 metros de extensão, variando entre o IV ao IX graus de dificuldade, tendo vias com proteções móveis e fixas. O setor do Califórnia divide-se em 2 subsetores: o de cima, da cachoeira e o de baixo, do paredão vermelho. Ambos estão ao lado do rio. O primeiro a ser desenvolvido foi o Califórnia de cima, que fica ao lado da bela e exótica cachoeira de mesmo nome do setor. A rocha predominante é o quartzito, pouco abrasivo. Não por acaso, o Califórnia foi o primeiro setor de escalada desenvolvido em Igatu, pois oferece ótimas escaladas em um lindo cenário, com banho de cachoeira ao lado das vias!



Como chegar: Desça a Rua da Igreja passando pelo bairro em ruínas Luis dos Santos. Após 25 minutos de caminhada, após passar por um córrego que atravessa a trilha, seguido por um desabamento no calçamento da trilha, siga por 30 metros e vire à direita em direção ao rio. Atravesse o rio e daí em diante siga os totens com bastante atenção, pois o caminho é acidentado e de difícil leitura. Em um momento próximo ao rio há uma bifurcação. Cada caminho leva a um subsetor do Califórnia distinto: o caminho à esquerda vai para cachoeira e o caminho à direita vai para o paredão vermelho.

Tabela Setor Califórnia

CALIFORNIA						
Nº	Nome da Via	Grau Sugerido	Extensão Aprox.	Tipo de Proteção	Estrelas	Dicas
1	Lâmpião e Maria Bonita	V	15m	Fixa	**	
2	Vai que foi	VIIa	17m	Fixa	**	
3	Rala Pança	VIIa	17m	Fixa	**	
4	Boca da Gruna	IVsup	17m	Móvel + Parada dupla	**	Começa com chamine, mesma parada da via do Cipo.
5	Via do Cipó	VIsup	17m	Fixa	***	
6	Vai Que Dá	VI	18m	Fixa	***	Primeira via de Igatu
7	Fuga Pela Aresta	VIsup	16m	Fixa	**	
8	Tem mas não tá Tendo	VIIIb	18m	Fixa	***	
9	Aqui Tem	VIsup	18m	Fixa	**	
10	SaidaLisa	VIsup	17m	Móvel + Parada única	**	Mesma parada da via Descoberta das Abelhas.
11	Descoberta das Abelhas	V	17m	Móvel + Parada única	**	Fenda obvia
12	Canto da Chaminé	V	17m	Móvel, Saída por cima	**	Próxima a chaminé da cachoeira
13	Boi Estrela	VI	15m	Fixa	**	
14	Arenildes	VI	15m	Fixa	**	Via incompleta
15	Delicia	IVsup	18m	Móvel + Parada dupla	***	Primeira via no caminho para a parede vermelha
16	Inclinada	Vsup	18m	Fixa	***	
17	Rootz Da Montanha	VIIc	15m	Fixa	**	
18	Arestalouca	VIIIc	18m	Fixa	***	
19	São Longuinho	VIIa	18m	Fixa	***	
20	Californian Dreams	?	18m	Fixa	***	
21	Marlinda	VIIIa	25m	Fixa	***	
22	Crotáulus	VIIa	20m	Fixa	***	
23	Brotopus	VIIc	25m	Mista + Parada Dupla	***	Duas chapas no começo o resto em móvel + Parada dupla





Setor Trianglin

Situado no Parque Nacional da Chapada Diamantina, fica a 40 minutos de caminhada do centro de Igatu. O setor é composto por 15 vias de 20 a 40 metros de extensão, variando entre o IV e o VII grau de dificuldade. Há vias com proteções móveis e fixas, no entanto, predominam as vias com proteções móveis. A rocha predominante é o quartzito pouco abrasivo. O setor do Trianglin é uma ótima opção para quem quer escalar com proteções móveis e com um belo visual.

Como chegar: Suba direto a Rua dos Casados, atravesse a ponte sobre o Rio dos Pombos e siga a trilha principal que leva a Mucugê. Após 25 minutos de caminhada, pegue uma trilha à direita, sinalizada por totem, e siga até uma bifurcação. Pegue novamente à direita e siga direto para o setor.



Tabela Setor Trianglin

TRIANGLIN						
Nº	Nome da Via	Grau Sugerido	Extensão Aprox.	Tipo de Proteção	Estrelas	Dicas
1	Entalada	VI sup	30m	Móvel +	***	
2	Sr. Didio	VI	25m	Móvel +	**	
3	Merendinha	VI E2	40m	Móvel + Parada única	***	Chaminé obvia, onde que existe uma pedra entalada auns 15 metros do chão.
4	Normal	IV	25m	Móvel +	*	
5	Marte	IV	25m	Móvel +	*	
6	Fechando o Cerco	V	25m	Móvel +	*	
7	Via do Phiton	IV	25m	Móvel, saída	*	
8	Via do Elizeu	VIIIb	35m	Mista+ Saída por cima	***	Via com uma chapeleta na saída.
9	Chaminé Beijo no Cacto	V	30m	Móvel + Parada dupla	***	Mesma saída das vias Segue no Camarote e Barba Branca
10	Barba Branca	VI	20m	Mista + Parada Dupla	**	Saida em chapeletas e o resto em móvel. Mesma saída das vias Segue no camarote e Chaminé Beijo no Cacto.
11	Segue no Camarote	V E2	35m	Móvel + Parada dupla	***	Mesma saída das vias Barba Branca e Chaminé Beijo no Cacto
12	Super Bonder	VIIIb	35m	Mista+ Parada Dupla	***	Via só com uma chapeleta na saída.
13	Face Norte	Vsup	30m	Móvel + Parada dupla	**	

Setor Degredo

DEGREDO						
Nº	Nome da Via	Grau Sugerido	Extensão Aprox.	Tipo de Proteção	Estrelas	Dicas
1	HT	VIIIb	15m	Fixa	***	
2	Ralo de Sol	VIIa	20m	Fixa	***	
3	Tromba D'água	VIIIa	20m	Fixa	***	
4	Mimada	VIIa	18m	Fixa	***	
5	Ressacalada	VIIc	18m	Fixa	***	
6	Rala Laca	V	18m	Fixa	***	
7	Dica de Cliente	III	18m	Fixa	***	



Está localizado na área de entorno do Parque Nacional da Chapada Diamantina, às margens do Rio Piaba. É o setor mais jovem da região, composto por 7 vias de 12 a 17 metros de extensão, com proteções fixas, variando entre IV ao VIII graus de dificuldade. As rochas predominantes são o quartzito e o conglomerado diamantífero. Apesar do número reduzido de vias, o Degredo é um ótimo setor de conglomerado, com banho debaixo das vias e ótimo visual do Rio Piaba.

Como chegar: Pegue a estrada de pedras que leva à Andaraí, chegando no asfalto (BA 142) pegue a direita e siga por 4 km. Vire à direita em uma estrada de barro discreta e avance cerca de 30 metros, onde deverá estacionar. Siga a pé por uma trilha que já sai da área de estacionamento, à esquerda, por cerca de 15 minutos até o rio. Chegando ao rio desça por seu leito cerca de 20 minutos chegando até o setor que fica na margem esquerda em uma curva do rio.




Setor Favela

Está localizado na área de entorno do Parque Nacional da Chapada Diamantina, às margens do Rio Piaba, à montante do setor do Degredo. Na Favela existem 4 vias de 8 a 12 metros de extensão, variando entre o III ao VII grau de dificuldade. Há vias com proteções móveis e com corda de cima. A rocha predominante é o quartzito. Setor bem legal com banho debaixo das vias, ao lado de uma linda e agradável cachoeira.

Como chegar: Siga de carro pela estrada que leva até Andaraí, chegando ao asfalto vire à direita e siga por 4 Km. Vire à direita em uma estrada de barro discreta e siga cerca de 30 metros, onde deverá estacionar. Siga a pé por uma trilha que já sai, à esquerda, da área de estacionamento, por cerca de 15 minutos até o rio. Suba o rio por cerca de 20 minutos até chegar ao setor que fica à esquerda da Cachoeira da Favela;





FAVELA

Nº	Nome da Via	Grau Sugerido	Extensão Aprox.	Tipo de Proteção	Estrelas	Dicas
1	Topzinho	VIIIb	15m	Corda de cima	***	Via feita com corda de cima, usa a parada da Fenda da Cachoeira
2	Fenda da Cachoeira	IVsup	15m	Móvel + parada dupla	***	
3	Das Crianças	III	12m	Móvel + parada dupla	***	
4	Favelinha	III	12m	Móvel + parada dupla	***	

Setor Rosinha



Situado na área do entorno do Parque Nacional da Chapada Diamantina, próximo ao Rio Piaba, onde se localizam as cachoeiras da Favela e da Rosinha. Considerado um setor top de Igatu, é composto por 14 vias de 12 a 25 metros de extensão, que variam entre o IV e o VIII graus de dificuldade. Há vias com proteções móveis e fixas. A rocha predominante é o quartzito bem polido, menos abrasivo que setores centrais de Igatu.

Como chegar: Siga de carro pela estrada que leva até Andaraí, chegando ao asfalto vire à direita e siga por 4 Km. Vire à direita em uma estrada de barro discreta e siga cerca de 30 metros, onde deverá estacionar. Siga a pé por uma trilha que já sai da área de estacionamento, à esquerda, por cerca de 15 minutos até o rio. Suba o rio. Após a Cachoeira da Favela, siga pela margem direita por cerca de 20 minutos. Pegue uma trilha à direita, que leva ao setor. Siga sempre pela direita nas bifurcações.

Tabela Setor Rosinha

ROSINHA						
Nº	Nome da Via	Grau Sugerido	Extensão Aprox.	Tipo de Proteção	Estrelas	Dicas
1	Os Caboclos Voltaram	VIIIb	25m	Fixa	***	
2	Fenda das Pinturas	VIsup	20m	Móvel, saída por cima	***	Fenda larga onde se encontra as pinturas rupestres.
3	Descanço Da Coruja	VIIIb	25m	Fixa	***	
4	Quebrou Sócio	VIIIb	25m	Fixa	***	
5	Crocotão do Arapuá	VI	25m	Fixa	***	
6	Missão Comprida	VIIIb	20m	Fixa	**	
7	Vai que Tem	VIsup	18m	Fixa	***	
8	Nem com Sentinela	V	17m	Fixa	**	
9	Xique-Xique de Mulher	IV	15m	Móvel + parada dupla	**	Localiza-se a esquerda da via Nem com Sentinela
10	Grampos mau batidos	Vsup	20m	Mista	*	Mista de grampos e fitas - saída por cima/Via com os grampos mal batidos.
11	Beliscando	VIsup	25m	Fixa	**	
12	Minha Rainha	VI	25m	Fixa	***	
13	Chaminão	V	23m	Fixa	**	
14	Imbérecei	VI	18m	Móvel, saída por cima	***	No caminho defronte a via Vai que Tem

14

07

06


Toca 



Foto  01

Entrada





Mapa Setor Rosinha





Setor Três Barras e Cristais

Localizado na área do entorno do Parque Nacional da Chapada Diamantina, ao lado de 2 cachoeiras impressionantes que os nomeiam; o setor Três Barras /Cristais impressiona pela natureza exuberante e pela beleza. A rocha predominante é o quartzito polido. Os setores são compostos por 3 vias de 25 a 60 metros de extensão, variando entre o V a o VII grau de dificuldade. As vias são com proteções móveis.

Como chegar: Segue de carro pela estrada que leva até Mucugê, seguindo a direita no asfalto depois de uns 4 km estrada a esquerda e deixa o carro a uns 30 metros sobre uns lajedos, segue por uma trilha principal por 1 hora e meia até a cachoeira das Três Barras onde existem algumas vias. Para ir para cachoeira dos Cristais segue por um córrego subindo a direita da cachoeira das Três Barras, lá em cima via a esquerda retornado a o rio principal subindo até a cachoeira dos Cristais.

Setor 5 estrelas com vias bem legais ótima opção para escalada com proteção móvel e também para bivaque a beira da cachoeira em uma toca bem protegida .

TRÊS BARRAS E CRISTAIS						
Nº	Nome da Via	Grau Sugerido	Extensão Aprox.	Tipo de Proteção	Estrelas	Dicas
1	Via dos Cristais	VI ^{sup}	30m	Móvel + Parada dupla	***	Bem a esquerda da cachoeira
2	Toca pra Cachoeira	V	70m	Móvel, saída por cima	***	Saída a direita da cachoeira onde tem uma toca.
3	Três Barbas	5 ^{sup} , VIIa E3	60m	Móvel, saída por cima	***	Bem a esquerda da cachoeira, onde tem uma parede branca com o final em uma chaminé.



Vias de Escalada por Graduação

Setor	Nome da Via	Grau Sugerido	Extensão Aprox.	Ano Da conquista	Conquistadores
Califórnia	Delícia	IVsup	18m	2012	Vanessa e Rafael
Califórnia	Boca da Gruna	IVsup	17m	2013	Vanessa e Rafael
Califórnia	Lâmpião e Maria Bonita	V	15m	2010	Fabio e Alba
Califórnia	Descoberta das Abelhas	V	17m	2011	Vanessa e Rafael
Califórnia	Canto da Chaminé	V	17m	2010	Vanessa e Rafael
Califórnia	Inclinada	Vsup	18m	2012	Vanessa e Rafael
Califórnia	Vai Que Dá	VI	18m	2003	Jose Luis Hartmann e Márcio
Califórnia	Boi Estrela	VI	15m	2014	Vanessa e Rafael
Califórnia	Arenildes	VI	15m	2014	Vanessa e Rafael
Califórnia	SaidaLisa	VIsup	17m	2011	Vanessa e Rafael
Califórnia	Via do Cipó	VIsup	17m	2013	Vanessa , José Luis Hatmann (Chiquinho) e Rafael
Califórnia	Fuga Pela Aresta	VIsup	16m	2003	José Luis Hatmann (Chiquinho) e Márcio
Califórnia	Aqui Tem	VIsup	18m	2008	Bonga, Gaby, Mutte, Yngor, Tatá ,Paquito, Cristiano e Rafael
Califórnia	Rala Pança	VIIa	17m	2013	José Luis Hatmann (Chiquinho) e Rafael
Califórnia	Vai que foi	VIIa	17m	2013	José Luis Hatmann (Chiquinho) e Rafael
Califórnia	São Longuinho	VIIa	18m	2012	Thiago e Rafael
Califórnia	Crotáulus	VIIa	20m	2003	Jose Luis Hartmann e Márcio
Califórnia	Tem mas não tá Tendo	VIIb	18m	2013	Vanessa, Cleiton, Inácio e Rafael
Califórnia	Brotopus	VIIc	25m	2013	José Luis Hatmann (Chiquinho) e Rafael
Califórnia	Rootz Da Montanha	VIIc	15m	2014	Marquinhos e Rafael
Califórnia	Marlinda	VIIIa	25m	2012	Thiago e Rafael
Califórnia	Arestalouca	VIIIc	18m	2012	Vanessa e Rafael
Califórnia	Californian Dreams	?	18m	2013	Cleiton , Inácio e Rafael
Labirinto	Pirncesinha	III	8m	2012	Vanessa e Rafael
Labirinto	Beabá	III	12m	2005	Beto
Labirinto	Rosinha	IV	8m	2005	Marcio, Beto, Cristiano e Rafael
Labirinto	Conquistinha	IV	15m	2009	Thylde e Rafael
Labirinto	Por acaso	IV	15m	2014	Vanessa e Rafael
Labirinto	Sopa no Mel	IV	16m	2014	Vanessa e Rafael

Setor	Nome da Via	Grau Sugerido	Extensão Aprox.	Ano Da conquista	Conquistadores
Labirinto	Primavera	IV	8m	2006	Beto e Leticia
Labirinto	Só pra você	IV	12m	2006	Beto e Leticia
Labirinto	Travessia	IV	6m	2005	Beto
Labirinto	Chaminé da Gruna	IV	16m	2014	Vanessa e Rafael
Labirinto	Arestinha	IVsup	8m	2005	Marcio, Beto, Cristiano e Rafael
Labirinto	Josefina	IVsup	17m	2005	Beto e Leticia
Labirinto	Me Chame Né	IVsup	20m	2010	Gabriel e Rafael
Labirinto	Mamão com Açúcar	V	15m	2005	Beto e Leticia
Labirinto	Politicagem	V	15m	2012	Vanessa e Rafael
Labirinto	Zorilda	V	15m	2005	Beto e Leticia
Labirinto	Saudação ao Sol	V	15m	2005	Beto e Leticia
Labirinto	Havaianas Não	V	16m	2013	Vanessa e Rafael
Labirinto	Hérnia	Vsup	15m	2005	Marcio, Cristiano, Beto, Dime e Rafael
Labirinto	Vai Moleque	Vsup	15m	2010	Gabriel e Rafael
Labirinto	Brincadeira de Menino	Vsup	15m	2010	Gabriel e Rafael
Labirinto	Né Pra Mim Não	Vsup	15m	2010	Diego e Rafael
Labirinto	Cristiane 'F'	VI	18m	2007	Beto e Leticia
Labirinto	Meu Parceiro é Crente	VI	15m	2007	Beto e Jorje Alves
Labirinto	Vai Quem Quer	VI	8m	2005	Marcio, Cristiano, Beto, Dime e Rafael
Labirinto	Diedrinho dos Imbés	VI	15m	2008	Cristiano e Rafael
Labirinto	Vá Nessa	VI	12m	2010	Cristiano, Tiago, Luis Paulo e Rafael
Labirinto	Cueca Abandonada	VI	17m	2010	Thiago e Rafael
Labirinto	Bom Jesus	VI	17m	2012	Gironha e Rafael
Labirinto	Provisória	VIsup	15m	2014	Vanessa e Rafael
Labirinto	Lateral	VIsup	15m	2012	Gironha, Rogério, Luan, Luis paulo e Rafael
Labirinto	Esquentá Ai	VIsup	15m	2008	Cristiano e Rafael
Labirinto	Ozimbés	VIsup	17m	2010	Cristiano, Luis Paulo e Rafael
Labirinto	Honras da Casa	VIsup	12m	2006	Elizeu Frechou e Eric Pinheiro
Labirinto	Potiguar	VIsup	17m	2012	Vanessa e Rafael
Labirinto	Cartas na Mesa	VIsup	12m	2006	Elizeu Frechou e Beto
Labirinto	Movimento Desumano	VIIa	15m	2005	Marcio, Cristiano, Beto, Dime e Rafael
Labirinto	São Sebastião	VIIa	18m	2005	Beto e Leticia
Labirinto	Piripac	VIIa	15m	2006	Beto e Jorje Alves
Labirinto	Canta Galo	VIIa	15m	2005	Beto e Leticia
Labirinto	Traquina	VIIa	15m	2012	Vanessa e Rafael
Labirinto	Mínotauró	VIIa	15m	2005	Beto
Labirinto	Vôo Livre	VIIa	17m	2006	Bonga, Cristiano e Rafael

Setor	Nome da Via	Grau Sugerido	Extensão Aprox.	Ano Da conquista	Conquistadores
Labirinto	Epagaby	VIIa	17m	2006	Bonga, Cristiano e Rafael
Labirinto	LP	VIIIb	18m	2010	Gironha, Luan, Luis Paulo e Cabeça
Labirinto	Perfil de Amiga	VIIIb	15m	2007	Beto
Labirinto	Meu nome é Tchau	VIIIb	20m	2007	Beto e Jorje Miguel
Labirinto	Tio Gia	VIIIb	18m	2010	Tiago, Luis Paulo e Rafael
Labirinto	Asteróide	VIIIb	18m	2006	Beto
Labirinto	Morada da Jibóia	VIIIb	18m	2012	Julio Kalango, Fred e Rafael
Labirinto	Lambisgóia	VIIIc	17m	2006	Beto e Leticia
Labirinto	Deixa Arder	VIIIc	17m	2012	Gironha, Rogério e Rafael
Labirinto	Senhor dos Passos	VIIIc	15m	2012	Gironha, Rogério, Luis paulo e Rafael
Labirinto	Déizim	VIIIc	15m	2012	Thiago e Rafael
Labirinto	Cacimba Piscalógica	VIIIa	18m	2006	Bonga, Cristiano e Rafael
Labirinto	Bem Vindo ao Labirinto	VIIIa	15m	2006	Bonga e Rafael
Labirinto	Cruxturada	VIIIa	18m	2012	Julio Kalango, Fred e Rafael
Labirinto	Ciquentinha	VIIIa	15m	2012	Bruno, Thiago, Luis Paulo e Rafael
Labirinto	Vai Quem Pode	VIIIb	17m	2007	Roger, Léo cinelle, Cristiano e Rafael
Labirinto	Volte sempre	IXb ?	17m	2008	Beto e Leticia
Labirinto	Velho Gagá	?	17m	2008	Beto e Jorje Alves
Verruga	Via do Japa	IV	12m	2008	Beto e Ricardo
Verruga	Araçá	IV	17m	2007	Beto e Leticia
Verruga	Quartinho	IV	20m	2011	Cristiano, Vanessa e Rafael
Verruga	Passagem	IV	15m	2012	Vanessa e Rafael
Verruga	Cantinho da Roxinha	IVsup	15m	2011	Vanessa e Rafael
Verruga	Aulinha	IVsup	12m	2012	Vanessa e Rafael
Verruga	Verruga	V	12m	2013	Vanessa e Rafael
Verruga	Croca	V	12m	2013	Vanessa e Rafael
Verruga	Paralelo	V	18m	2007	Beto e Leticia
Verruga	Laranjinha	V	18m	2012	Vanessa e Rafael
Verruga	Vai Você Primeiro	V	15m	2008	Otto, Cristiano e Rafael
Verruga	Candeia	V	12m	2009	Cristiano, Luis Paulo e Rafael
Verruga	Vai Guria	V	15m	2012	Vanessa e Rafael
Verruga	Chuva Fina	V	20m	2010	Ivan Paredes, Marcos Ibcioara, Maitê e Rafael
Verruga	Rego da Pedra	V	15m	2010	Cristiano, Vanessa e Rafael
Verruga	Musa Paradisiaca	Vsup	18m	2007	Gironha, Cristiano e Rafael
Verruga	Risca Não	Vsup	17m	2014	Vanessa e Rafael
Verruga	Pedrita	VI	18m	2007	Beto e Leticia

Setor	Nome da Via	Grau Sugerido	Extensão Aprox.	Ano Da conquista	Conquistadores
Verruga	Violeta	VI	12m	2009	Cristiano,Luis Paulo e Rafael
Verruga	Tio Rafa	VI	17m	2010	Gironha,Luan e Cabeça
Verruga	Vou no Voto	VI	15m	2010	Cristiano, Vanessa e Rafael
Verruga	Da Mata	VI	18m	2012	Vanessa e Rafael
Verruga	Dog móvel	Visup	15m	2012	Vanessa e Rafael
Verruga	Avista Ai	Visup	12m	2008	Alan e Rafael
Verruga	Você Que Sabe	Visup	12m	2008	Otto,Cristiano e Rafael
Verruga	Pode Ser	Visup	17m	2012	Juan e Rafael
Verruga	Predileta	Visup	18m	2009	Cristiano e Rafael
Verruga	Raizeira	Visup	15m	2014	Vanessa e Rafael
Verruga	Manga Rosa	Visup	16m	2014	Luis paulo, Marquinhos e Rafael
Verruga	Fechou	VIIa	15m	2012	Vanessa e Rafael
Verruga	Imóvel	VIIIb	18m	2009	Cristiano e Rafael
Verruga	Manga do Céu	VIIIb	15m	2010	Ivan Paredes,Marcos Ibiçoara, Maitê e Rafael
Verruga	Roxinha	VIIIb	15m	2011	Thiago e Rafael
Verruga	Voo no Vizú	VIIIb	15m	2014	Lucas Polit e Rafael
Verruga	Candeião	VIIIb	17m	2007	Beto e Letícia
Verruga	Musa Inspiradora	VIIIa	20m	2007	Gironha, Jorginho Carioca, Leo Cinelle e Rafael
Verruga	Fora de esquadro	VIIIb	27m	2014	Marquinhos, Luis Paulo, Rockão e Rafael
Rosinha	Xique-Xique de Mulher	IV	15m	2006	Branca,Edgard "Cáca",Olivia e Rafael
Rosinha	Chaminão	V	23m	2010	Ivan Paredes, Maitê,Cristiano,Renam,Gabriel e Rafael
Rosinha	Nem com Sentinela	V	17m	2006	Branca,Edgard "Cáca",Olivia e Rafael
Rosinha	Grampos mau batidos	Vsup	20m	2011	Antonio Paulo Farias
Rosinha	Crocotão do Arapuá	VI	25m	2007	Bonga,Gaby,Cristiano e Rafael
Rosinha	Minha Rainha	VI	25m	2009	Edgard "Cáca",Thylde e Rafael
Rosinha	Imbéracei	VI	18m	2011	Vanessa e Rafael
Rosinha	Vai que Tem	Visup	18m	2006	Cristiano,Galego, Bonga, Yngor, Mute e Rafael
Rosinha	Beliscando	Visup	25m	2009	Marcos(Ibiçoara),Valadão e Rafael
Rosinha	Fenda das Pinturas	Visup	20m	2011	Rafael, Vanessa e Monica Panz
Rosinha	Missão Comprida	VIIIb	20m	2013	Zé Roberto
Rosinha	Os Caboclos Voltaram	VIIIb	25m	2005	Cristiano,Olivia e Rafael

Setor	Nome da Via	Grau Sugerido	Extensão Aprox.	Ano Da conquista	Conquistadores
Rosinha	Quebrou Sócio	VIIIb	25m	2007	Bonga,Gaby,Cristiano e Rafael
Rosinha	Descanço Da Coruja	VIIIb	25m	2008	Bonga,Mutte,Yngor,Tatá,Paquito,Cristiano e Rafael
Favela	Favelinha	III	12m	2010	Vanessa e Rafael
Favela	Das Crianças	III	12m	2010	Vanessa e Rafael
Favela	Fenda da Cachoeira	IVsup	15m	2013	Vanessa e Rafael
Favela	Topzinho	VIIIb	15m	2013	Vanessa e Rafael
Degredo	Dica de Cliente	III	18m	2013	Rafael, Vanessa, Cristiano Müller e Steve
Degredo	Rala Laca	V	18m	2013	Rafael, Vanessa, Cristiano Müller e Steve
Degredo	Mimada	VIIa	18m	2013	Rafael, Cristiano Müller, Steve e Ritinha
Degredo	Raio de Sol	VIIa	20m	2014	Vanessa, Marquinhos e Rafael
Degredo	HT	VIIIb	15m	2014	Marquinhos e Rafael
Degredo	Ressacalada	VIIc	18m	2013	Rafael, Cristiano Müller, Steve e Ritinha
Degredo	Tromba D'agua	VIIIa	20m	2014	Marquinhos e Rafael
Gruninha	Tempo e espaço	IV	18m	2007	Beto
Gruninha	Via do boca	IV	18m	2007	Beto e Jorje Alves
Gruninha	Cruzeiro do sul	IV	15m	2007	Beto
Gruninha	Segunda Chance	V	12m	2014	Vanessa e Rafael
Gruninha	Aresta norte	V	18m	2007	Beto
Gruninha	Vozes do vento	V	13m	2007	Beto
Gruninha	Formigas Me Mordam	VI	12m	2014	Vanessa e Rafael
Gruninha	Fica pra depois	VIIa	15m	2013	Juan, Daniela,Ary e Rafael
Gruninha	Xixi de Xique-Xique	VIIIb	20m	2007	Beto e Rafael
Gruninha	Pedra Polêmica	VIIIb	20m	2007	Gaby,Beto e Rafael
Gruninha	Só palpite	VIIIb	15m	2013	Juan, Daniela,Ary e Rafael
Gruninha	Doce Ilusão	VIIc	15m	2013	Juan, Daniela,Ary e Rafael
Cruzeiro	Via da Arvore	IV	15m	2006	Beto e Leticia
Cruzeiro	Maia	IV	15m	2006	Beto e Leticia
Cruzeiro	Eu Guitava	VI	17m	2005	Beto e Leticia
Cruzeiro	De Top que dá Medo	VIsup	15m	2012	Luis Paulo, Thiago e Rafael
Cruzeiro	Dona Adrena	VIsup	20m	2012	Thiago e Rafael
Cruzeiro	Baixou o Grau	VIIa	15m	2012	Luis Paulo, Thiago e Rafael
Cruzeiro	Variante da Night	VIIa	50m	2013	kao Koester e Rafael
Cruzeiro	Bongô de Pedra	VIIIb	50m	2010	Bonga e Dálío
Cruzeiro	Arroz com Abobrinha	VIIIb	20m	2005	Beto, Andre Valadão e Marco Extreme

Setor	Nome da Via	Grau Sugerido	Extensão Aprox.	Ano Da conquista	Conquistadores
Cruzeiro	Dia de tempestade	VIIIb	20m	2008	Elizeu Frechou, Wagner, Beto e Nina
Cruzeiro	Feliz Aniversário	IXa	25m	2004	Charlie (espanhol) e Beto
Trianglin	Normal	IV	25m	2007	Beto e Leticia
Trianglin	Via do Phiton	IV	25m		
Trianglin	Marte	IV	25m	2007	Beto e Leticia
Trianglin	Fechando o Cerco	V	25m	2007	Beto e Leticia
Trianglin	Chaminé Beijo no Cacto	V	30m	2009	Beto ,Leticia e Rafael
Trianglin	Segue no Camarote	V E2	35m	2012	Vanessa e Rafael
Trianglin	Face Norte	Vsup	30m	2007	Beto e Leticia
Trianglin	Sr. Didio	VI	25m	2013	Rafael, Vanessa e Kao Coester
Trianglin	Merendinha	VI E2	40m	2010	Rafael, Gabriel, Nem e Igor
Trianglin	Barba Branca	VI	20m	2009	Wagner P., Nina e Vitor Frechou
Trianglin	Entalada	VI sup	30m	2013	Rafael, Vanessa e Kao Coester
Trianglin	Via do Elizeu	VIIIb	35m	2008	Elizeu Frechou e Beto
Trianglin	Super Bonder	VIIIb	35m	2013	Rafael, Vanessa e Luis Hatmann
Mucugê	Túnel do Vento	V	12m	2009	Marco Ibicoara, Valadão, Luis Paulo, Dinho, Marcone, Berg, Cristiano e Rafael
Mucugê	Nem demorou	Vsup	15m	2010	Rafael, Igor, Gabriel e Nem
Mucugê	Arestilde	VI	15m	2009	Marco Ibicoara, Valadão, Luis Paulo, Dinho, Marcone, Berg, Cristiano e Rafael
Mucugê	Demorou	VI	17m	2010	Welitom, Marco Extreme e Rafael
Mucugê	Poca Zóio	VIIIa	15m	2009	Marco Ibicoara, Valadão, Luis Paulo, Dinho, Marcone, Berg, Cristiano e Rafael
Andaraí	Primogênita	V	17m	2011	Rafael, Vanessa, Ton e Gaby Andaraí
Cachoeira dos Cristais	Via dos Cristais	VI sup	30m	2003	Jose Luis Hartmann e Márcio
Cachoeira das Três Barras	Toca pra Cachoeira	V	70m	2010	Vanessa e Rafael
Cachoeira das Três Barras	Três Barbas	5ºsup. VIIa E3	60m	2009	Marcos Ibicoara e Rafael.



REALIZAÇÃO:



PATROCÍNIO:

